

25. Cyklotrek - Mšeno - 1. října 2016 - stanoviště

Prosíme, chovejte se ohleduplně ke svému okolí - nejlépe tak, aby po vašem odchodu nebylo vůbec znát, že jste na stanovišti byli! Dodržujte pravidla CHKO.

Není nutné projet všechna stanoviště - vyberte si ta, která vás něčím zaujala (hezké místo, hodně bodů - sloupec "B.", leží na trase apod.). Pokud se v sedle uštvete, vaše chyba :)

Na mapě jsou kolečkem označena místa ze sloupce "Místo, od kterého je stanoviště zaměřeno"; odtud se vydáte uvedeným azimutem (ve stupních) na zadanou vzdálenost (v metrech).

Na stanovišti najdete kleště a procvakněte jimi kontrolní papírek u příslušného stanoviště. Chybí-li kleště, zkuste se alespoň vyfotit, zapsat něco výrazného v okolí apod.

Papírek procvakněte tak, aby se zoubky kleští nacházely na potištěné straně papírku, a hlavně procvakněte správné stanoviště. **Do čárového kódu necvakujte**, nedloubejte apod.

Stanoviště vždy uveďte do původního stavu - důležité je, aby nenechali náhodní kolemjdoucí kleště neviděli a následně je neukořistili jako trofej z výletu.


Přímie: za projetí **všech** stanovišť označených "V" je přičtena **prémie vyhlídek +6 bodů**, za **všechna** stanoviště "S" **prémie skalních útvarů +3 body**, za **všechna** stanoviště "K" **prémie křížků +4 body**.






Šifra: pro nalezení stanoviště č. 30 je nutné nejprve rozluštit šifru, ta vás navede na správné místo, proto stanoviště č. 30 není zakresleno na mapě (nachází se méně než 3 km od startu/cíle).

Konec závodu je v 17:00, opozdílům po 17:00 za každých započatých 10 minut odečteme 1 bod. **V 17:30 se definitivně uzavírá hodnocení**, ti, kdo dorazí později, nebudou do hodnocení zařazeni.




V případě totálního zabloučení můžete volat o pomoc: **604 846 436** (Karel Rys), **604 797 857** (Michal Klipec); v případech horších: **155** nebo **112** (rychlá záchranná služba).



Č.	Pr.	Poř.	B.	Název stanoviště	Místo, od kterého je stanoviště zaměřeno	Azi- mut	Vzdál. (m)	Poznámka
1	V	4		Nedvězí - vrch	Směrová růžice na vrcholu kopce Nedvězí	250	14	Mladá třešeň (ta mladší, blíže vrcholu)
				<i>Za dobré viditelnosti jedna z nejhezčích vyhlídek v Česku. V minulosti bylo Nedvězí, ležící v bývalé oblasti Sudet, osídleno převážně německým obyvatelstvem. Po 2. světové válce byl většinou zdejších lidí zkonfiskován majetek a následně byli vyhnáni z Čech. Oproti roku 1888, kdy zde bylo 25 domů se 150 obyvateli, zůstala osada po válce skoro vylištěná.</i>				
2	K	3		Blatce kaplička	Kaplička v Blatcích	100	12	Pod kamenem u hrušně
3	V	4		Řípská vyhlídka	Značka Klesání 12 % a Slepá ulice s poznámkou "Dál se už neotočíte"	165	111	Borovice uprostřed mezi 3 cestami; kleště visí 6 metrů nad zemí
4		3		Vlkov	Pomník válečným obětem	310	10	Výmladek starého habru, u kořenů
5	V	4		Výhled ze Supí hory	Borovice na vyhlídce - Supí hora. Na skále je přilepené sršňí hnízdo.	50	12	Pod kamenem u malinkatého smrčku rostoucího na skále
				<i>Nejprve je třeba najít vrchol Supí hory - pak pokračujte lesní cestou po hřebeni kolem popelnice s maskáčovým nátěrem směrem zhruba na severozápad. Vyhlídka je na levé skále v místě, kde projíždíte skalní soutěskou. Pozor na sršňí hnízdo, které je na druhé straně skály s vyhlídkou.</i>				
6		2		Tubož, pramen	Dřevěná deska u pramene. Pramen najdete asi 50 m od závory směrem na Housku	50	10	U kořene smrku
7	K	2		Jabloň u Českého kříže	Křížek	40	25	U nohy posedu u jabloňe
8	K	3		Reliéf Krista	Reliéf vytesaný do skály	40	25	U malého smrčku rostoucího na vrcholku skály
9	V	3		Vrátnská hora	Roh plotu se stojanem na kola	290	9	Pod kamenem u javoru mléče
				<i>Výrazný kopec sopečného původu, nachází se na severovýchodním okraji oblasti Kokořínska. Těsně pod vrcholem je bývalý lom. Dne 28.10.1999 byla na vrcholu otevřena rozhledna, z níž je nádherný výhled na Kokořínsko, Pojizeří a lesy kolem Bezdězu. Návštěvu rozhledny vřele doporučujeme! Obec Vrátno darovala na výstavbu rozhledny pozemek a společnosti EuroTel a RadioMobil souhlasily s návrhem SOK (Sdružení obcí Kokořínska), aby telekomunikační věž sloužila současně jako rozhledna. Stavba je vysoká 42 metrů, přičemž k vyhlídkovému ochozu ve výš 25 metrů vede 127 schodů.</i>				
10		2		Planý důl rozcestí	Rozcestník Planý důl (rozcestí) 250 m	240	12	Smrk u borovice
11		3		Rybník U Vrby	Bílá cedule s červeným nápisem 'Rybník "U Vrby" MS Houska'	350	50	Několik pahýlů trčících z vody do všech stran jako ježek. Kleště jsou u prostředního. Jděte po břehu na nejbližší možnou vzdálenost pro brodění.
12	S	3		Skalní stůl	Střed skalního stolu (opravdu to je vytesaný stůl s lavicí)	340	10	U kořene borovice
				 <i>Skalní stůl se poměrně špatně hledá. Opravdu se jedná o kulatý stůl vytesaný ve skále, průměr stolu je přes 1 m. Kolem něj je dokola vytesaná kruhová lavice. Hledat můžete shora od silnice i zdola od cesty. Shora: ze silnice u loveckého zámečku odbočují zároveň dvě cesty, dejte se tou vpravo (více klesá). Jakmile se rozdvouje, držte se vlevo - cesta se pak ještě dále stáčí doleva, vede po kraji lesa a místy se trochu ztrácí. Až potkáte další cestu, dejte se po ní doprava, bude mírně klesat a dovede vás ke skalnímu stolu. Zdola: z cyklostezky odbočuje (většinou podmáčená) cesta doprava, vzápětí se větví - strměji stoupá (bahnitá) doleva, mírněji stoupá schůdnější a sjízdnější cesta doprava. Dejte se tedy po té doprava a od tohoto rozcestí ujeďte 250 m. Zde doporučujeme odložit kola a pokračovat pěšky. Kamenný stůl je od vás nyní 100 m vzdušnou čarou, azimut zhruba 30° (je to zkrátka do toho prudkého kopce, co jste měli před chvílí po levé ruce). Po překonání první asi poloviny stoupání už nejspíš uvidíte skalku, to by měla být ta správná.</i>				
13		4		Vidimské lávky	Křížek u lávek (za cca 11. lávkou, 2 lávky za polomem)	150	11	U kořenů buku
<i>Poměrně nenápadná cestička k lávkám začíná nedaleko rybníčku, který najdete za parkem domova důchodců. Přístup k rybníčku je po poli, po cestě pod kostelem nebo přes dvůr statku.</i>								

Č.	Pr.	Poř.	B.	Název stanoviště	Místo, od kterého je stanoviště zaměřeno	Azi- mut	Vzdál. (m)	Poznámka
14			2	Brusné - rozcestí	Rozcestník Brusné - silnice	210	29	Smrček u smrku
15			2	Rybník u Vojtěchova	Rezavý sloup elektrického vedení na rohu plotu	320	18	Na vrbě jako vodník
16	K		3	Křížek u Šemanovic	Křížek	5	35	Keř bezu u třešně
17	S		4	Hlučovský mlýn 	Na konci tunýlku vytesaného ve skále. Pozor, hloubka vody je cca 100 cm - letos to už není těsně pod zadek, ale krapet výš... Nejlepší přístup od silnice je po pěšince začínající uprostřed mezi dvěma mostky, pak pokračujte doleva podél zbytků skalního mlýna až k vyústění tunýlku (poslední "místnost" jihozápadním směrem). Zde je vhodné odložit boty a část oblečení a teprve poté pokračovat tunýlkem (zhruba 20 metrů). <i>Hlučovský mlýn je údajně zmiňován r. 1609 a prý fungoval ještě začátkem 20. století. Po mlýnu zůstal dobře patrný náhon, který vedl do krátkého skalního tunelu, odkud voda spadala na mlýnské kolo. Zachovala se také řada tesaných místností, dnes již zčásti zaplavených.</i>			
18			2	Hlava a Žába	Rozcestník Obří Hlava a Žába	30	16	U kořenu buku
19			3	Rodiště V. B. Nebeského	Nově postavený posed na rohu zřícené usedlosti. <i>Václav Bolemír Nebeský (narozen 18. srpna 1818 na statku Nový Dvůr u Kokořína, zemřel 17. srpna 1882 v Praze) byl český obrozenecký básník, významná postava období národního obrození. Byl intimním přítelem spisovatelky Boženy Němcové. Cestou jsou nádherně zralé švestky :-)</i>	300	20	U kořene vrby jívy rostoucí na zdi
20	K		1	Křížek u Mšena	Křížek	60	18	Lípa
21			3	studánky	Zamřížovaný vstup do Zimořské studánky	130	10	U keře bezu
			4		<i>Zimořská studánka byla vybudována v roce 1890 obyvateli Horní Zimoře. Studánku postavili jako hluboký sklep, samotná shromažďovací podzemní nádrž byla vytesána ve skále, k ní vybudovali schodišťovou chodbu z pískovcových kvádrů. Zimořská studánka představuje na Kokořínsku dříve rozšířený způsob staveb s použitím pískovcových kvádrů – štuků. Zajímavé je výrazné kolísání hladiny.</i>			
22	S		3	Klemperka 	Žebřík do horního patra Klemperky	50	50	U kořene vzrostlého habru
					<i>Jeskyň Klemperka je hůře přístupný, uměle vysekaný skalní systém v Šemanovickém dole. Údajně získala jméno po loupežníku Klemperovi, který se v ní ukrýval počátkem 19. století a později byl zabit kousek od Truskavny sedláky z Vysoké. Když v letech 1998-2000 čistila Správa CHKO Kokořínsko spodní místnost jeskyně od naplaveného jílu, byl objeven utajený vchod z údolí. Abyste se do jeskyně dostali, budete muset vystoupat do výšky 5 metrů po žebříku (nebo vylézt úzkým komínem). Z terasy je přístup do horní místnosti a po schodech i do spodního patra. Na terase lze ve stropě objevit několik obtisků muší.</i>			
23	V		2	Výhled na Kokořín 	Vyhledka na Kokořín - tabule s červenými šipkami	340	1	U bílého sloupku
					<i>V 16. století se stali majiteli hradu (spolu s kokořínským statkem) Hrzánové z Harasova. Po třicetileté válce císař Ferdinand zařadil Kokořín mezi „prokleté“ hrady, které již nesměly být opravovány, a tak se stává jen pustnoucí součástí panství, na kterém se střídali další majitelé. Podle pověstí se hrad stal i útočištěm loupeživých rytířů, v čele s Petrovským z Petrovic, kteří byli postrachem celého okolí (že se tyto legendy zakládají zčásti na pravdě, dokládá nálezy 22 lidských kostí objevených při rekonstrukci hradu na počátku 20. století). V 19. století je z hradu už jen zřícenina, která okouzlovala romantické umělce - Karla Hynka Mácha, Josefa Navrátila, Antonína Mánese a mnoho dalších. V roce 1896 kokořínské panství včetně zříceniny kupuje Václav Špaček, šlechtic ze Starburgu, a v roce 1911 zahajuje rozsáhlou rekonstrukci hradu. Po roce 1950, na základě zákonů o pozemkové reformě, přešel hrad do držení státu. Teprve v roce 2006 se hrad vrací do rukou dědiců rodu Špačků, kteří navázali na rodovou tradici a o tuto oblíbenou památku pečují.</i>			
24			3	Zimořský důl	Rozcestník Zimořský důl	40	25	U kořene mohutného smrku ozdobeného modrou a žlutou šipkou
25	S		2	Staráky u Kokořína 	Na konci skalní místnosti je okno; kleště jsou v puklině skály asi 50 cm napravo od okna <i>Za poslední budovou (až minete hydrant namalovaný jako panáček) odbočte ze silnice doleva k starému oprýskanému domku. Na úrovni dřevěných vrat stodoly začíná pěšinka směrem ke dvěma ořešákům. Vydejte se po pěšince a po asi 60 metrech dojdete na začátek habrové aleje. Pokračujte alejí až na její konec a tam se dejte doprava. Po asi 50 metrech se pěšinka stáčí doleva na starou cestu. Po cestě pokračujte až k polosuchému jírovcí stojícímu na kopečku. Kopeček obejděte a za ním začíná skalní průrva (hned nalevo od dřevěné palisády). Sestupte do průrvy, kde nejprve minete zamřížovaný vstup. Asi v polovině vzdálenosti je po pravé ruce vstup do skalní místnosti, do ní vlezte a dojdete až na její konec.</i>			
26			2	Crhova silnice	Nápis na skále "Crhova silnice"	90	17	U kořenu lísky
27			3	Židovský hřbitov	Náhrobek Sara Rasler, zemřelá 18. 7. 1866 ve věku 77 let	85	8	U kořene habru
28	V		3	Menhir u Chodče 	Menhir	90	40	Bezový keř
29	S		2	Harasov - reliéfy	Reliéf připomínající Jin a Jang vytesaný do skály	115	13	U paty kmene silného habru
30	Š		5	Šifra	Posed	340	4	Pod kamenem u šipkového keře

Konec v 17:00, poté za každých započatých 10 minut odečteme 1 bod. V 17:30 uzávěrka.

 jeskyně  mokré stanoviště  vyhlídka

Vysvětlivky k nadpisům sloupců: "Č." = číslo stanoviště; "Pr." = prémie; "Poř." = můžete si poznamenat, kolikáté v pořadí jste stanoviště navštívili; "B." = bodové ohodnocení stanoviště

Cyklotrek Město Mšeno, malebné letovisko, vstupní brána do CHKO Kokořínsko, www.mestomseno.cz
podpořili: Arboeko, s. r. o., Pěstování a prodej okrasných dřevin, www.arboeko.com
 CHKO Kokořínsko – Máchův kraj, www.kokorinsko.ochranaprirody.cz

Sportovní cestovní kancelář TRIP, www.ck-trip.cz
 Edgewell, www.edgewell.cz
 Petr Novák, reklamní potisk, www.petisk.cz