

20. Cyklotrek - Jedovnice - 17. května 2014 - stanoviště

Prosíme, chovejte se ohleduplně ke svému okolí - nejlépe tak, aby po vašem odchodu nebylo vůbec znát, že jste na stanovišti byli! Dodržujte pravidla CHKO.

Není nutné projet všechna stanoviště - vyberte si ta, která vás něčím zaujala (hezké místo, hodně bodů - sloupec "B.", leží na trase apod.). Pokud se v sedle uštvete, vaše chyba :)
Na mapě jsou kolečkem označena místa ze sloupce "Místo, od kterého je stanoviště zaměřeno"; odtud se vydáte uvedeným azimutem (ve stupních) na zadanou vzdálenost (v metrech).
Na stanovišti najdete kleště a procvakněte jimi kontrolní papírek u příslušného stanoviště. Chybí-li kleště, zkuste se alespoň vyfotit, zapsat něco výrazného v okolí apod.



Papírek procvakněte tak, aby se zoubky kleští nacházely na potištěné straně papírku, a hlavně procvakněte správné stanoviště. **Do čarového kódu necvakejte**, nedloubejte apod.

Stanoviště vždy uveďte **do původního stavu** - důležité je, aby nenechali náhodní kolemjdoucí kleště neviděli a následně je neukořistili jako trofej z výletu.





Prémie: za projetí **všech** stanovišť označených "J" je přičtena **jeskynní prémie +5 bodů**, za **všechna** stanoviště "V" **vodní prémie +6 bodů**, za **všechna** stanoviště "K" **křížková prémie +7 bodů**.

Šifra: pro nalezení stanoviště č. 30 je nutné nejprve rozluštit šifru, ta vás navede na správné místo, proto stanoviště č. 30 není zakresleno na mapě (nachází se méně než 5 km od startu/cíle).

Konec závodu je v **17:30**, opozdilcům po 17:30 za každých započatých **10 minut odečteme 1 bod**. V **18:00 se definitivně uzavírá hodnocení**, ti, kdo dorazí později, nebudou do hodnocení zařazeni.

V případě totálního zabloučení můžete volat o pomoc: **604 846 436** (Karel Rys), **604 797 857** (Michal Klipec); v případech horších: **155** nebo **112** (rychlá záchranná služba).

Č.	Pr.	Poř.	B.	Název stanoviště	Místo, od kterého je stanoviště zaměřeno	Azi- mut	Vzdál. (m)	Poznámka
1	K		2	Moselkuv kříž	Kamenný kříž	300	3	Kmen mladé lípy
2	J	3		Cigánská jeskyně ↷	Vstup do jeskyně. 3 kroky vpřed, 2-3 kroky do otvoru vlevo, čelem vzad - malá okrouhlá štěrbina asi 1,9 m nad zemí			
				<i>Několik desítek metrů jihozápadně od jeskyně Balcarky se nachází rozsáhlý systém jeskynních ponorů zvaných Vintoky. Jsou to jeskyně Cigánská, Ponorová, Soky, Vintocká propast I a II, Škrapová propast, Šachta průvanů a Liščí díra. Nejmohutnější z uvedených ponorů je Vintocká propast I, 75 m hluboká, objevená v r. 1911 jeskynní sekci Přírodovědeckého klubu v Brně. Cigánská jeskyně je položena nejjižněji. Ve stropě této jeskyně se nalézají otvory - komíny, což od nepaměti až do první poloviny 20. století využívali kočovní Cigáni, kteří zde tábořili zejména v zimním období, protože zde šlo topit, přičemž kouř odcházel stropem ven. Jeskyně je volně přístupná.</i>				
3	K		2	Záломí	Dřevěný kříž	290	2	Pod kusem kůry
4	K	2		Křížek u Kojálu	Dřevěný kříž	340	1,5	Keřík
				<i>Televizní vysílač Kojál se nachází na 600,3 m vysokém vrcholu stejného jména mezi obcemi Lipovec a Krásensko, přibližně 25 km severovýchodně od Brna. Po výstavbě v roce 1959 měřil 322 m. Do provozu byl spuštěn 3. března. V 80. letech prošel rekonstrukcí, stávající stožár byl demontován a těsně vedle byl postaven nový o celkové výšce 340 metrů. Na vrcholu se nachází laminátová konstrukce cca 22 m vysoká. Tento vysílač je třetí nejvyšší stavbou v Česku a je dvojčetem vysílače Krašov, který je o dva metry vyšší.</i>				
5	K		2	Křížek u Senetářova	Kamenný kříž	250	15	Modrobílá ocelová trubka
6			2	Letiště Kotvrdovice	Informační tabule	280	21	Smrček za závorou
7			3	Pod Čertovým mostem	Rozcestník Pod Čertovým mostem	280	6	Dutina velkého stromu
8	V	3		Jakubovo jezero	Zamčená branka na hráz	290	3	Začátek svodidel
				<i>Nachází se v hlubokém tzv. Punkevním údolí a napájí jej říčka Punkva. Historicky se však nejedná o přírodní jezero, ale o vodní nádrž, která zde byla vybudována s výstavbou zdejších hutí jako zdroj vody. Vodní hladina se zde třpytí určitě již více jak 300 roků. Za tu dobu nádrž splýnula s okolím a je neodmyslitelným přírodním prvkem při přjezdu ke Skalnímu Mlýnu. Na jeho břehu se dnes nachází stylový pension, který byl nedávno přebudován z bývalé hájenky. Kousek proti toku se rozkládá areál rybníků s rozlehlými sádkami, která tu má již více než šedesátiletou tradici.</i>				
9		2		Krchůvek	Velká informační tabule	180	2,5	Ocelová tyčka plůtku
				<i>Na Krchůvku stojí za to se zastavit a zapřemýšlet, jaká to byla asi doba před třemi stoletími a že to naši předkové neměli vůbec lehké. Na tomto místě se totiž nachází hromadný hrob občanů Vilémovic, kteří zemřeli při poslední evropské morové ráně roku 1715. Jen v Čechách tehdy zemřelo na 200 tisíc lidí. Po této epidemii už žádná další nenastala, protože začala fungovat opatření měst proti infekcím, zejména městské kanalizace...</i>				
10			2	Vysílač u Kotvrdovic	Zamčená brána k BTS	310	9	U smrku
11			2	Rudice - boží muka ✦	Boží muka - křížek se zlatým Kristem	30	2	Mladý dub
12	J	3		Bunkr u Podomí ✦	V bunkru - 1,2 m nad zemí vodorovná spára, v ní vlevo, za kamenem			
				<i>V době okupace zabrala tento prostor německá branná moc pro potřeby svého výcviku pod názvem Truppenübungsplatz Wischau. Ve všech německých výcvikových prostorech (a to jak na území vlastního Německa, tak i na území okupovaných států) lze nalézt charakteristické betonové bunkry, v českých "bunkrologických" kruzích nazývaných pro svůj hranatý tvar "pixle". Ve vyškovském výcvikovém prostoru jich bylo postaveno kolem stovky. Jejich funkce je zcela jiná, než jakou známe z našich betonových bunkrů (ŘOPÍků) v pohraničí. Pohraniční bunkry sloužily jako opevněná linie pro obranu republiky, kdežto pixle jsou vlastně jakési obslužné objekty, jejichž úkolem bylo ovládat terčová zařízení na střelnicích a pozorovat výsledky střelby.</i>				
13			3	Lichtenštejnský památník	Kamenná mohylka s pamětní deskou	180	17	Vyvrácený velký pařez

Č.	Pr.	Poř.	B.	Název stanoviště	Místo, od kterého je stanoviště zaměřeno	Azi- mut	Vzdál. (m)	Poznámka
14	V		2	Černé hlíny	Informační tabule	210	4,5	Ztrouchnivělý pařez <i>Od roku 1844 se zde těžila černá kamnářská hlína. Hornickou činnost dnes připomíná pouze mělká proláklina zatopená vodou. Bažinka s bujnou vegetací vytváří životní prostor mnoha chráněným druhům.</i>
15			2	Pod Lipovým žlíbkem	Žlutý cyklo-rozcestník na křižovatce cest	340	18	Smrček vedle prasklého pamětního kamene
16	V		2	Pramen K. J. Schindlera	 Památník/pramen (Karel Schindler, 1834-1905)	85	24	Jedlička u buku <i>Studánka Karla Jiřího Schindlera, autora první české lesnické encyklopedie, který byl profesorem na vyhlášené lesnické škole v Marianbrunnu u Vídně.</i>
17			2	Památník - Jan Doležel	Památník Jan Doležel (1850-1929)	180	3	Douglaska tisolistá (strom), asi 6 m vysoká
18			3	Památník letcům	Památník	80	16	Smrk za modřínem <i>Pilot A. A. Vetrov a radista V. A. Oslopov zahynuli dne 25. dubna 1945 při sestřelení sovětského bombardovacího letadla v místech, kde se pomník nachází.</i>
19	V		3	Vývěry Jedovnického potoka	Informační tabule	260	28	Skupina 5 vzrostlých stromů u potoka <i>Nachází se v údolí Křtinského potoka ve střední části Moravského krasu. Jedná se o mohutný vývěr krasových vod. Vyvěrá zde Jedovnický potok, který se propadá pod obcí Rudice v Rudickém propadání. Teče pak podzemními prostorami, které dosahují celkové délky 15 km a jsou druhým nejdelším jeskynním systémem v Moravském krasu. Severněji pod skalní stěnou vyvěrají ještě dva menší vývěry. Hydrologické výzkumy ukázaly, že za normálních vodních stavů je průtočná doba mezi Rudickým propadáním a vývěry asi 32 hodin, za povodní se zkracuje na 2-4 hodiny.</i>
20	V		2	Pavčina studánka	 Studánka	270	23	Smrková souška - pařízek u ní
21	K		2	Křížek u Habrůvky	Dřevěný kříž	210	4	Ve starém pařezu, na kterém roste malinkatý keřík
22			4	Hradiště Černov	Keltské hradiště Černov - lavička	270	25	Dub <i>Keltské hradiště Černov je jedním z prvních dokladů keltského osídlení v České republice a jedinou ověřenou lokalitou na Moravě z počátků osidlování našeho území keltskou populací.</i>
23	V		2	Studna u Křtin	 Studna s pumpou	190	8	Skupinka 4 mladých habrů - mezi kořeny <i>Kdysi zde nad studánkou bylo postaveno cihlové klenutí, voda se vyťahovala a nabírala plechovou nádobou. Později čerpali vodu vojáci, kteří měli svoji posádku u nedalekého "Výпустku". Po čase se napojili na veřejný vodovod a studánka tak zůstala mimo provoz. V 90. letech 20. století byla zahájena obnova a hasiči z Kanic ji vyčistili. Voda byla poslána na rozbor a shledána velmi výbornou. Opravena byla v roce 1999, kdy byla zakryta a opatřena litiňovou pumpou. Vedle byla postavena Boží muka. Byla nazvána Studánka s "Poklonou" a 16. 4. 2000 požehnána.</i>
24			2	Mostek u Nového Dvora	Střed můstku	300	6	Malý smrček u dvou březek
25			3	Malá Říčka	Turistický přístřešek na rozcestí Malá Říčka	20	15	Malý habr
26			3	U Tří javorů	Rozcestník U Tří javorů	280	20	Dvojice javorů 4-5 m vysokých
27	K		4	Křížek pod Kalečníkem	Křížek	230	9	Obrážející pahýl (jasan)
28			4	Kaple sv. Anny	Kaple - sv. Jan ev.	40	9	Smrk <i>Mezi nejvýznamnější památky obce Hostěnice patří barokní kaple svaté Anny, postavená roku 1748 v lese, severně od obce. Kaple je zapsána v ústředním seznamu kulturních památek. Vypráví se, že byla stavěna zároveň s poutním kostelem ve Křtinách. Má se za to, že na jejím místě bývalo překladiště cihel. Cihly na stavbu kostela se údajně vozily z cihelny v Tvarožně a v lese nad Hostěnicemi se překládaly. Po dokončení stavby kostela byla ze zbylých cihel postavena kaple. A proč je zasvěcena svaté Anně? Kdysi sužoval hostěnické obyvatele mor. Umírali po desítkách. Všichni se modlili k Bohu a všem svatým. Na svatou Annu - 26.7. - začala nemoc ustupovat a obec byla z nejhoršího venku. Od té doby se svatá Anna stala patronkou Hostěnic a vděční obyvatelé se každoročně v tento den scházejí u kaple k bohoslužbě. Kaple má osmiúhelníkový půdorys. V rozích jsou umístěny sochy svatých evangelistů: sv. Lukáše, sv. Marka, sv. Matouše a sv. Jana Evangelisty. V mezilehlých kapličkách jsou sousoší sv. Cyrila a Metoděje a ústřední sousoší sv. Anny s dítětem.</i>
29	J		5	Jeskyně Pekárna	 Ohniště ve vstupu do jeskyně Kola prosím nechte dole na rozcestí, nejezděte k jeskyni.	170	62	2 kameny (zhruba 1,0 a 0,7 m velké) v zadní části jeskyně, spíše vpravo, mírně nahoře. Na menším kameni je zbytek červeného vosku a postavený malý mužík z menších kamenů. <i>Pekárna (dříve též Kostelík nebo Díravica, 361 m n. m.) je velká tunelovitá jeskyně v jižní části Moravského krasu, v katastrálním území Mokrá u Brna (součást obce Mokrá-Horákov), 1,5 km jihovýchodně od obce Ochoz u Brna. Svým až 6 m vysokým a 23 m širokým portálem se otevírá do údolí Říčky. Představuje významné archeologické naleziště, které je chráněno jako kulturní památka.</i>
30			5	Šifra	Informační tabule	130	5	Za kmenem vzrostlého stromu

Konec v 17:30, poté za každých započatých 10 minut odečteme 1 bod. V 18:00 uzávěrka.



delší pěší výstup



jeskyně



pramen



vyhlička

Vysvětlivky k nadpisům sloupců: "Č." = číslo stanoviště; "Pr." = prémie; "Poř." = můžete si poznamenat, kolikáté v pořadí jste stanoviště navštívili; "B." = bodové ohodnocení stanoviště

Cyklotrek podpořili: 2MCykloport, Špičková elektrokola do měst i do terénu, www.ktmelektrokola.cz
Arboeko, s. r. o., Pěstování a prodej okrasných dřevin, www.arboeko.com
Geodézie On Line, spol. s r. o., mj. vydavatel podrobných turistických map, www.geodezieonline.cz

Nábytek Gaudi SG, s. r. o., Prodej starého stylového nábytku, www.gaudisg.cz
Petr Novák, Reklamní potisk, www.petisk.cz
Sportovní cestovní kancelář TRIP, www.ck-trip.cz