

16. Cyklotrek okolím Mělníka - 19. května 2012 - stanoviště

Prosíme, chovejte se ohleduplně ke svému okolí - nejlépe tak, aby po vašem odchodu nebylo vůbec znát, že jste na stanovišti byli! Dodržujte pravidla CHKO Kokořínsko.

Není nutné projet všechna stanoviště - vyberte si ta, která vás něčím zaujala (hezkké místo, hodně bodů - sloupec "B.", leží na trase apod.). Pokud se v sedle uštvete, vaše chyba ;)

Na mapě jsou kolečkem označena místa ze sloupce "**Místo, od kterého je stanoviště zaměřeno**"; odtud se vydáte uvedeným azimutem (ve stupních) na zadanou vzdálenost (v metrech).

Na stanovišti najdete kleště - těmi procvakněte kontrolní papírek u příslušného stanoviště. Chybí-li kleště, zkuste se alespoň vyfotit, zapsat něco výrazného v okolí apod.

Papírek procvakněte tak, aby se zoubky kleští nacházely na potištěné straně papírku, a hlavně procvakněte správné stanoviště. **Do čárového kódu necvakajte**, nedloubejte apod.


Stanoviště vždy uveďte do původního stavu - důležité je, aby nenechali náhodní kolemjdoucí kleště neviděli a následně je neukořistili jako trofej z výletu.

Prémie: za projetí **všech** stanovišť označených "**H**" je přičtena **prémie hradů, ruin a stavení +5 bodů**, za **všechna** stanoviště "**S**" **stromová prémie +5 bodů**, za **všechna** stanoviště "**K**" **prémie kapliček +5 bodů**

Šifra: pro nalezení stanoviště č. 30 je nutné nejprve rozluštit šifru, ta vás navede na správné místo. Stanoviště č. 30 proto ani není zakresleno na mapě (nachází se méně než 1,5 km od startu/cíle).




Konec závodu je v 17:30, opozdílům po 17:30 za každých započatých 10 minut odečteme 1 bod. **V 18:00 je definitivní uzavření hodnocení**, ti, kdo dorazí později, nebudou do hodnocení zařazeni.

V případě totálního zabloučení můžete volat o pomoc: **604 846 436** (Karel Rys), **604 797 857** (Michal Klipec); v případech horších: **155** nebo **112** (rychlá záchranná služba).

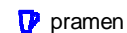


Č.	Pr.	Poř.	B.	Název stanoviště	Místo, od kterého je stanoviště zaměřeno	Azi- mut	Vzdál. (m)	Poznámka
1	H		3	Letohrádek u Zahrádek	Střed zchátralého letohrádku	110	23	Velký pařez za 4 smrky
				<i>Zřícenina malého loveckého zámečku nebo spíše letohrádku v bažantnici, která zde bývala již v 16. století.</i>				
2			2	Sv. Jan Nepomucký u Zahrádek	Socha Jana Nepomuckého	30	14	Velký dub (ten blíž k silnici)
3	H		2	Jiljov	Věž - střed	310	10	Bříza
				<i>Místo zvané dnes Jiljov bývá spojováno s historickou tvrzí ze 14. a 15. století, tato spojitost však není prokázána a není ani zcela jisté, zda vůbec jde o středověké sídlo. Historický Jiljov mohl podle jiných názorů stát i na Mělnicku kdesi v okolí Všetat. První zmínka v pramenech pochází z predikátu Hrdoně z Jiljova z roku 1388, dále jsou uváděni Hynek z Dolan a Jiljova (1391), Vaněk Vyšata z Jiljova (1421) a naposledy roku 1454 Hanuš z Jiljova. Ve 20. letech 19. st. romanticky upravován.</i>				
4			3	Hraniční důl	V místě křížení lesních cest, kousek od vjezdu do obory, smrk se dvěma žlutými pruhy	255	15	Pařez
5	H		3	Jestřebí	Nahoře na vyhlídkové plošině. Když vyjdete po schodech, po pravé ruce máte vyhlídku na Bezděz. Kleště jsou na ní u 2. sloupku zábradlí směrem od Bezdězu, u velké skupiny šefíků. Pohybuje se tu mnoho turistů, kleště prosím opět dobře skryjte.			
				<i>Jestřebí náleží mezi skalní hrady a v jejich rámci pak mezi nejsvébytnější řešení. Hrad vznikl ve druhé polovině 13. století a po značnou část doby své existence byl majetkem pánů z Dubé. V 15. století byl několikrát dobýván. Na počátku následujícího věku počal chátrat a před polovinou 16. století byl již pustý. Staveništěm hradu se stal charakteristický skalní blok se základnou užší, než byla horní plocha. Dnešní stav je díky velkým destrukcím částí této skály v 19. století pouze torzem původního.</i>				
6	K		2	Kaplička na Proboštví	Kaplička	90	6	Dub
7			2	Křížek u Hvězdy	Křížek (bez křížku...) nedaleko vodárenského objektu	290	13	Malinká bezinka
8			2	Bývalý Bronzový lev	Pamětní deska ukradenému lvovi	335	22	Pata kmene mladé borovice
9			4	Vyhliídka na Borném	Kus cesty asi budete muset kolo tlačit. Roh oplocenky se dvěma sloupky u sebe.	80	14	V kořenech buku rostoucího u skály
				<i>Vrch Borný je čedičový vrchol s výškou 446 metrů. Z něj prý obhlížel v srpnu roku 1813 terén Napoleon Bonaparte. Na tomto vršku se nachází nejkrásnější výhled na Máchovo jezero.</i>				
10			6	Máchovo jezero	Kleště jsou přivázané ke splývající PET lahvi, která vyčnívá zhruba 2 cm nad hladinu. Pro její nalezení použijte fotografie - když uvidíte v zákrytu tytéž objekty, jako jsou v zákrytu na fotografiích, jste přibližně na správném místě. V jednom směru využijte pohled směrem na tobogán a vysílač, ve druhém směru nenápadný stožár v přístavu ve Starých Splavech a stromy na horizontu či budovy na břehu. Loďe a šlapadla povoleny a doporučeny.			
				<i>Máchovo jezero, též zvané Velký rybník nebo Velký Dokeský rybník (německy Großteich nebo Hirschberger Großteich), je největší rybník v Libereckém kraji a osmý největší v České republice. Je to třetí největší český rybník, který leží jinde než v Jihočeském kraji. Rozkládá se v nadmořské výšce 266 m, má rozlohu 284 ha. Dosahuje hloubky 12 m. Rybník byl založen v roce 1366 Karlem IV. v rašelinné pánvi na Robečském potoce (přítok Ploučnice). Okolnosti založení rybníka jsou doloženy jednak v kronice pražského kanovníka Beneše Krabice z Weitmile (udáno založení v říjnu 1366) a také kronikářem Janem z Gubenu. Druhý zápis byl sepsán v Žitavě roku 1367 a zmiňoval i v Čechách dosud nevidaný druh ryb, pampy neboli vousáči. Rybník byl popisován jako rybník nad Hirschbergem (německý název Doks).</i>				



Č.	Pr.	Poř.	B.	Název stanoviště	Místo, od kterého je stanoviště zaměřeno	Azi- mut	Vzdál. (m)	Poznámka
11			3	Braniborská jeskyně 	Rozcestník u Braniborské jeskyně	70	19	U kořene mladého smrčku <i>Braniborská jeskyně je pískovcový skalní převis s rozměry 44 metrů do délky, do hlouky asi 12 metrů, jeho výška činí přibližně 6 metrů. Převis údajně sloužil jako úkryt v době válek, dokazuje to i nápis ve tvaru srdce a koruny, ukrytý uvnitř. Je datován rokem 1741. Podle legendy se v Braniborské jeskyni ukrývali loupežníci, možná i "strašný lesů pán" z Máchova Máje.</i>
12	S		2	Lípy a křížek v Heřmánkách	Křížek mezi lipami	100	20	Sloup
13	K		2	Kaple u Drchlavy	Vchod do kaple	290	16	Bříza
14	S		3	Lípa u Skalky	Lípa	30	14	Dub, 3 m nad zemí, jižní kmen
15			3	Prameniště Jordán	Smrk u mostku přes potok se třemi vodními mlýnky	80	16	Smrček u hydrantu
16	K		2	Nová Skalka - kaplička	Kaplička	70	10	U mladé švestky
17			2	Křížek u Domašic	Křížek	260	14	Menší modřín
18			2	Křížovatka u Obroku	Cedule "Pozor, nebezpečí pádu stromu"	230?	17	Velká bříza; azimut je možná špatně - hledejte velkou břízu v mělkém příkopu <i>Vesničkou Obrok prochází západní okraj CHKO Kokořínsko. V písemných pramenech je poprvé zmíněna v roce 1367, kdy patřila klášteru v Roudnici. Je zde řada stavení lidové architektury a pramení zde potok Obrtka.</i>
19			2	Křížek u Zátyní	Křížek s lavičkou	340	11	Javor
20			2	Pramen v Čapském dole	Dvířka u pramene	80	6	Malá borovice mezi břízou a borovicí
21	H		2	Svatá Barbora	Rozcestník sv. Barbora	180	14	Pod cihlou u břízky <i>Kaple byla postavena roku 1744. Ke kapliče prakticky nikde neexistují podrobnější informace, snad nikoho ničím nezaujala, přesto v lese dobře plní funkci jako příjemné zpestření a oddechové místo.</i>
22	K		1	Kaplička za letištěm	Kaplička za letištěm	170	8	Bezinka
23	S		3	U Kapličky, Korce	Kaplička u Korců	300	38	Pozor! 6 m vysoko v koruně třešně <i>Kaplička u Korců je zasvěcena sv. Prokopu, patronu Čech, horníků a rolníků, proti působení ďábla, proti zlým duchům. Byla opravena a požehnána roku 2007. Obraz od Markéty Myškové představuje sv. Prokopa, jak oře se zlým duchem.</i>
24	S		2	Dub u Tachova	Starý dub se žlutou šípkou	150	16	Vrba jíva u doubku <i>Tachov byl po celou dobu zemědělskou obcí, pěstoval se zde tzv. „dubský zelený chmel“. Až do počátku 20. století do obce nevedla žádná silnice. Teprve roku 1908 byla zahájena stavba silnice a dostavěla se až ve 20. letech 20. století. K účelům výstavby silnice byl na Tachovském kopci otevřen kamenolom.</i>
25	H		2	Skalní chlév 	Vlevo u vstupu do hlavní místnosti je malinkatá místůstka	-	-	Hned u vstupu vlevo nahoře ve spáře
26			1	Dědův mlýn	Značka "Pozor děti!"	-	-	Na značce <i>Vrabcovský mlýn (Fraps Mühle), nynějším majitelem nepochopitelně překřtěn na Dědův mlýn, je bývalé rekreační středisko papíren. Písemně je Vrabcovský mlýn uváděn už v roce 1623.</i>
27			2	Rozcestí U Kamenného vrchu	Tabule s mapou	120	14	Jeřáb u borovice
28			2	Křížek nad Ždírcem	Křížek	15	15	Vrba jíva
29	K		2	Kaplička u pramene 	Vstup do kapličky	220	3	Pata kmene staré lípy
30			5	Šifra	Vstup	120	10	U kořene dubu

Konec v 17:30, poté za každých započatých 10 minut odečteme 1 bod. V 18:00 uzávěrka.



pramen



delší pěší výstup



vyhlídka



jeskyně apod.



vodníková říše

Vysvětlivky k nadpisům sloupců: "Č." = číslo stanoviště; "Pr." = prémie; "Poř." = můžete si poznamenat, kolikáté v pořadí jste stanoviště navštívili; "B." = bodové ohodnocení stanoviště

Cyklotrek podpořili: 2 JCP a.s., Ryze česká soukromá strojírenská společnost, www.2jcp.com
Arboeko, s. r. o., Pěstování a prodej okrasných dřevin, www.arboeko.com
CYKLO ERBEN, Provozovatel cykloprodeje v Mělníku
CHKO Kokořínsko, www.kokorinsko.ochranaprirody.cz
Masáže Esme, paní Michaela Bradáčková, www.masazeesme.cz

Nábytek Gaudi SG, s. r. o., Prodej starého stylového nábytku, www.gaudisg.cz
Panasonic Liquid Crystal Display Czech, s. r. o.
Petr Novák, Reklamní potisk, www.petisk.cz
Sportovní cestovní kancelář TRIP, www.ck-trip.cz
Zahradnická škola Mělník, Centrum zahradnického vzdělávání v ČR, www.zas-me.cz