

Prosíme, chovejte se ohleduplně ke svému okolí - nejlépe tak, aby po vašem odchodu nebylo vůbec znát, že jste na stanovišti byli!

Není nutné projet všechna stanoviště - vyberte si ta, která vás něčím zaujala (hezké místo, hodně bodů - sloupec "B.", leží na trase apod.). Pokud se v sedle uštvete, vaše chyba ;)

Na mapě jsou kolečkem označena místa ze sloupce "Místo, od kterého je stanoviště zaměřeno"; odtud se vydáte uvedeným azimutem (ve stupních) na zadanou vzdálenost (v metrech).

Na stanovišti najdete kleště - těmi procvaknete kontrolní papírek u příslušného stanoviště. Chybí-li kleště, zkuste se alespoň vyfotit, zapsat něco výrazného v okolí apod.

Papírek procvakněte tak, aby se zoubky kleští nacházely na potištěné straně papírku, a hlavně procvakněte správné stanoviště. Do čarového kódu necvakejte, nedloubejte apod.

Stanoviště vždy uveďte do původního stavu - důležité je, aby nenechali náhodní kolemjdoucí kleště neviděli a následně je neukořistili jako trofej z výletu.

Prémie: za projetí všech stanovišť označených "J" je přičtena **jeskynní prémie +5 bodů**, za všechna stanoviště "V" **vodní prémie +5 bodů**, za všechna stanoviště "K" **prémie kapliček a křížků +5 bodů**.






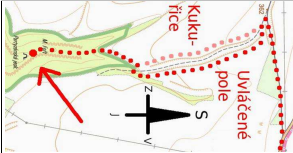

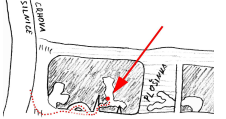
Šifra: pro nalezení stanoviště č. 30 je nutné nejprve rozluštit šifru, ta vás navede na správné místo. Stanoviště č. 30 proto ani není zakresleno na mapě (nachází se méně než 3 km od startu/cíle).

Konec závodu je v 17:00, opozdilcům po 17:00 za každých započatých 10 minut odečteme 1 bod. V 17:30 je definitivní uzavření hodnocení, ti, kdo dorazí později, nebudou do hodnocení zařazeni.

V případě totálního zabloučení můžete volat o pomoc: 604 846 436 (Karel Rys), 604 797 857 (Michal Klipec); v případech horších: 155 nebo 112 (rychlá záchranná služba).



Č.	Pr.	Poř.	B.	Název stanoviště	Místo, od kterého je stanoviště zaměřeno	Azi- mut	Vzdál. (m)	Poznámka
1			4	Jeskyně Wernerovka	Mezi vchody	140	13	Pod kamenem u osiky
2	J		3	Kružský důl - skalní byty	Úplně poslední skalní byt od křížovatky směrem na jihovýchod. Kleště jsou na zemi za trámkem ve vchodu.			
3	V			Tubož - rybník Palác	V bývalém náhonu (kousek od mostku), na mříži za velkým kamenem			
		2		<i>Tubož - vesnická památková zóna, je zde mnoho zachovalých stavení lidové architektury, roubené přízemní i patrové chalupy. Na soukromém pozemku jsou pozůstatky skalního mlýna Palác, náhon Pšovky vede skalním tunelem od Zámeckého rybníku, zvaného někdy též Palác. V roce 1995 byla u Tubože vyhlášena přírodní památka, mokřady Prameny Pšovky. Mezi Tuboží a Houskou je další přírodní památka, mokřad Černý důl, jehož vody stékají k Tuboží do Pšovky.</i>				
4				Houska	Socha svaté Ludmily	310	9	Pata kmene obrovského buku - za kmenem
		3		<i>Hrad byl založen v dekadě 1270-1280 Přemyslem Otakarem II., a to téměř souběžně s blízkým Bezdězem, dokonce stejnou stavební hutí. Pravděpodobně z rukou Václava II. se dostal do držení Ostrve, pánů z Dubé. Ti v období své největší slávy rozhodovali o trůnu, jakož i o příjmech pokladny koruny. Hrad vyrostl v lokalitě původně dřevěného, později kamenného hradiště (konec 9. století), které vévoda Pšovčanů Slavibor založil pro svého syna Houseka. Během své existence prošel původně nedobytný gotický hrad řadou stavebních úprav, díky kterým se dnes na Housce potkáme se všemi slohy, a to již od pozdně románského. Zejména zásahy renesanční určily aktuální podobu stavby i nejbližšího okolí hradu (zpřístupnění po Třicetileté válce). Renesanční zámek s prvky gotického hradu je zřejmě ta nejvýstižnější charakteristika pro jeho nynější podobu.</i>				
5				Špičák u Střezivojic	Cedule Přírodní památka	35	17	Mladý osamocený stromek habru
		2		<i>Předmětem ochrany je skalní věž, která je intenzivně cementována železými inkrustacemi. Inkrustace vytvářejí nejrůznější tvary, především Liesegangovy kruhy (soustředně uspořádané cementační materiály), tvořící "skalní růže", ale také římsy, krabičkovité struktury, bizarní kruhové útvary a svraštělé vrásky. Na Kokořínsku je Střezivojický Špičák považován za nejkrásnější útvar tohoto typu s evropským významem.</i>				
6	V		2	Konrádov - pramen	Studánka	240	9	Oiše
7				Vrátecká hora	Stojan na kola (severozápadní roh oplocení)	315	12	Pod kamenem u břizky
		3		<i>Výrazný kopec sopečného původu, nachází se na severovýchodním okraji oblasti Kokořínska. Těsně pod vrcholem je bývalý lom. Dne 28.10.1999 byla na vrcholu otevřena rozhledna, z níž je nádherný výhled na Kokořínsko. Pojízdi a lesy kolem Bezdězu. Návštěvu rozhledny vřele doporučujeme! Obec Vrátno darovala na výstavbu rozhledny pozemek a společnosti EuroTel a RadioMobil souhlasily s návrhem SOK (Sdružení obcí Kokořínska), aby telekomunikační věž sloužila současně jako rozhledna. Rozpočet stavby činil na 10,8 milionu korun. Speciální trojhrannou konstrukci vyrobila v rakouském Linci firma Blažek & Eckel a na místě ji začala montovat bezprostředně po položení základního kamene 6. července 1999. Stavba je vysoká 42 metrů, přičemž k vyhlídkovému ochozu ve výši 25 metrů vede 127 schodů.</i>				
8			2	Příbožský důl	Velký buk na rozcestí se žlutočervenou šipkou	190	14	U mladého habru
9	V		2	Libovice - požární nádrž	Přepad nádrže	60	7	Pod kamenem u mladé myrabelky
10	K		3	Kaplička pod Vidímí	Oltář	250	4	Mohutný obrůstající pařez bezu za skalou
11			2	Nosálov - strom v polích	Domeček na stromě. Kleště jsou pod střechou, vykoukněte z okna směřujícího na západ.			
12	K		2	Reliéf Krista	Reliéf Krista vytesaný do skály	210	15	Smrk - díra u kořenů
13	J			Partyzánská jeskyně Boudecká rokle	Východní Partyzánská jeskyně - vpravo za dveřmi, asi 1,2 m nad zemí, pod prkny. Čtete popis níže.			
		2		<i>K oběma Partyzánským jeskyním odbočuje ze zelené značky šikmá stezka; začátek stezky najdete zhruba na rozhraní nízkého a vysokého lesa, asi 950 m od odbočky zelené značky ze silnice ve Vojtěchově. Stezka stoupá nahoru ke skalám, podejdete mohutnou břizu skloněnou přes stezku. Pokračujte stále zhruba stejným směrem; až dojdete ke skalám, držte se tak, abyste skály měli po levé ruce. Hledáte východní Partyzánskou jeskyni. Nahoru se dostanete po dřevěném žebříku - vzhledem k jeho stáří a tloušťce materiálu doporučujeme používat opatrně a nepřetěžovat... Že jste našli správnou jeskyni poznáte např. podle toho, že je před ní poměrně luxusní posezení u ohniště. Jeskyni neobývají jen trempové - v kořenech mezi skalami žije plch velký (zvířátko velikosti i vzhledem zhruba mezi myší a veverka).</i>				

Č.	Pr.	Poř.	B.	Název stanoviště	Místo, od kterého je stanoviště zaměřeno	Azi- mut	Vzdál. (m)	Poznámka
14		3		Pokličky 	Poslední schod nahoře (betonový, až nad Pokličkami)	35	25	Pokroucený buk; mezi kmeny
				<i>Pokličky - až 12 m vysoké pískovcové útvary, jsou výsledkem pozvolného selektivního zvětrávání pískovce. Horní vrstvu, která je odolnější vůči povětrnostním vlivům, tvoří v šířce až 1 m slepenec železitého pískovce, který chrání sloup měkkého pískovce s příměsí jílu vespod. Ač by se mohlo zdát, že Pokličky vymodelovaly děti obrů obývajících skalní doupata v přilehlých roklích, tvrdí se, že vznikly vyluhováním železa z třetihorních vyvěřelin, kterým napomohly podzemní vody, a vysrážením limonitu na nepropustných slepencových plochách. Eroze, která dala těmto podivným, obrovitým útvarům vzniknout, i nadále pokračuje. Je tedy pravděpodobné, že se jejím působením nohy Pokliček natolik oslabí, až se jednoho dne zřítí.</i>				
15	J	2		Obraznice 	Vchod do jeskyně Obraznice	300	20	Buk - u kořenů <i>Ve skalách nad Obraznicí jsou tzv. Prolezovačky - četné dutiny ve skalách, kterými opravdu lze různě prolézat. Nepospícháte-li pro vítězství, doporučujeme navštívit (spíše pěšky než s kolem).</i>
16	V	2		Skautská koupelna	"Koupelna" naproti skautskému tábořišti; mostek přes potok, kleště jsou v nejširší spáře mostku			
17	K	1		Křížek za Mšenem	Křížek	190	12	Malá třešeň
18		2		Bývalý větrný mlýn	Roh plotu přímo proti vstupu do mlýna			
				<i>Zděný větrný mlýn mírně kónického tvaru stojí v polích severovýchodně od obce Vrátno. Pochází z roku 1870 a v provozu byl více než 50 let, naposledy mlel v roce 1923. Roku 1878 k němu byla přistavěna budova se stoupami, poháněnými převodní hřídelí z mlýna. Stoupy sloužily k drcení zvířecích kostí, kterými mlynář hnojil okolní pole. Zřícenina mlýna byla koncem 20. století renovována a upravena na soukromý rekreační objekt a současně byly nainstalovány i okrasné lopatky.</i>				
19		2		Na Panském	Posed; kleště jsou v protilehlém rohu než žebřík, pod lavičkou, pod kouskem lina.			
20	J	2		Rozbořenka 	Jeskyně Rozbořenka je asi 30 m od cesty, z cesty je poměrně špatně vidět. Vejděte hlavním vchodem (nad ním je nápis Rozbořenka), první místností běžte rovně, pak doleva, potom doprava, dostanete se do poslední místnosti. Kleště jsou v protilehlém rohu, asi 1,9 m nad zemí, za kamenem.			
21		1		Františkova alej	Lavička mezi vzrostlými javory	20	18	Malý polehlý hloh
				<i>Proč zrovna Františkova alej? Celý projekt vznikl na památku Ing. Františka Smýkala, vynikajícího člověka, sadovníka, pedagoga Vyšší odborné školy zahradnické a Střední zahradnické školy Mělník, který celý svůj život zasvětil zahradní a krajinářské architektuře. Po nečekaném a rychlém odchodu 8. 9. 2009 se v hlavách Františkových bývalých studentů zrodila myšlenka vysázet Františkovi památnou alej v krajině u Mšena. Studenti rychle získali podporu Františkovy rodiny, přátel i města Mšena. Proč právě ve Mšeně? František Smýkal nebyl místním rodákem, ze Mšena pocházela jeho žena Květa. Společně sem ale jezdili s rodinou starat se o zahradu, sad a včely. František je pochován na místním hřbitově vedle své ženy Květy. Ze hřbitova je alej v polích vidět.</i>				
22	V	4		Sudoměř - přeprada	Mostek přes přepad hráze. Kleště jsou pod mostkem na severní straně.			
23	K	2		Kaplička za Kokořinem	Vzadu za kapličkou, u země, pod kamenem			
24		2		Vrátno - barokně klasicistní brány	Kontejnery na tříděný odpad	10	21	Kmen mohutného jalovce
25	K	2		Hradsko - kaplička v lese 	Kaplička na kraji lesa	315	35	Velká borovice na kraji skály; u kořenů
26		3		Partyzánská jeskyně Vrbodol 	Pomníček "Mirek Fořt, Bírec, 1980-2003". Čtete popis níže.	340	15	Buk s mnoha kmeny
				 <i>K partyzánské jeskyni je možné vyrazit zdola roklí Vrbodol (nedoporučujeme - terén, bláto, kmeny, kamení, výmoly... Opravdu nedoporučujeme...), nebo shora po cestě od Mšena směrem Sedlec, hned v první (mírné) zatáčce odbočit na zpevněnou cestu doleva a pak u hnojiště odbočit ostře doleva a vlevo kolem zarostlé aleje sjet po poli dolů k lesu (při značení stanoviště bylo pole vlevo uvláčené a celkem dobře sjízdné, na poli vpravo rostla nepříliš dobře průjezdná kukuřice). Na kraji lesa je krmelec, od něj se vydejte pěšinkou mezi křovím doprava asi 20 m k "malému krmelečku" na kraji pole. Pokračujte doleva po kraji pole zhruba 150 m, pak dále po pěšině lesem (projdete odrostlým březovým hájem). Pěšina by vás měla dovést na skalní výběžek uprostřed údolí, nahoře je asi půl metru vysoký pomníček se jménem "Mirek Fořt". Kleště jsou zaměřeny od pomníčku. Chcete-li navštívit Partyzánskou jeskyni, běžte opatrně od pomníčku po příkré stezce na jihovýchod k okraji skály, asi po 5 m se stezka stočí doprava. Buďte velmi opatrní, ať se nezřítíte ze skály!</i>				
27	J	2		Crhova silnice 	 Od velkého nápisu "Crhova silnice" vytesaného ve skále se vydejte po silnici 40 m dolů, pak pokračujte šikmo doleva odbočující stezičkou ke skále. Běžte kolem skály asi 35 m (skálu máte po levé ruce); postupně minete malý výklenek s rezavými konzervami, pak hezkou skalní prolézačku (okénko), o pár metrů dále je jeskyňka-plazivka. V jeskyňce jsou kleště asi 4 m od vstupu (2 m rovně, 2 m doleva).			
28		2		Stránka - sv. Václav	Socha sv. Václava	190	13	Pata značky
29	V	3		Harasov	Střed mostu (most, který je blíž k rybníku)	200	11	Spára u kamenných schodů k potoku
30		6		Šifra	Umístění stanoviště a kleští vám prozradí šifra			

Konec v 17:00, poté za každých započatých 10 minut odečteme 1 bod. V 17:30 uzávěrka.

 pramen  vyhlídka  delší pěší výstup  jeskyně apod.

Vysvětlivky k nadpisům sloupců: "Č." = číslo stanoviště; "Pr." = prémie; "Poř." = můžete si poznamenat, kolikáté v pořadí jste stanoviště navštívili; "B." = bodové ohodnocení stanoviště