

Prosíme, chovejte se ohleduplně k přírodě i soukromému majetku - nejlépe tak, aby po vašem odchodu nebylo vůbec znát, že jste na stanovišti byli!

Není nutné projet všechna stanoviště - vyberte si ta, která vás něčím zaujala (hezké místo, hodně bodů - sloupec "B.", leží na trase apod.). Pokud se uštvete v honbě za body, byli jste varováni ;)

Na mapě jsou kolečkem označena místa ze sloupce "Místo, od kterého je stanoviště zaměřeno"; odtud se vydáte uvedeným azimutem (ve stupních) na zadanou vzdálenost (v metrech).

Na každém stanovišti najdete (doufejme...) **kleště** - těmi procvaknete kontrolní papírek u příslušného stanoviště. Chybí-li kleště, zkuste se např. vyfotit, zapsat něco výrazného v okolí apod.

Papírek procvakněte tak, aby se zoubky kleští nacházely na potištěné straně papírku, a hlavně procvakněte správné stanoviště...

Stanoviště vždy uveďte **do původního stavu** - důležité je, aby nenechali náhodní kolemjdoucí kleště neviděli a následně je neukořistili jako trofej z výletu...





Za projetí **všech** stanovišť označených "H" je navíc přičtena **hradní prémie +5 bodů**, za projetí **všech** stanovišť označených "J" je navíc přičtena **jeskynní prémie +3 body**.











Pro nalezení stanoviště č. 30 je nutné nejprve rozluštit šifru č. 1, ta vás navede na správné místo. Stanoviště č. 30 proto ani není zakresleno na mapě! Ke stanovišti č. 2 patří dobrovolná šifra č. 2.

Konec závodu je v **17:30**, opozdílům po 17:30 za každých započatých **10 minut odečteme 1 bod**. V **18:00 je definitivní uzavření hodnocení**, ti, kdo dorazí později, nebudou do hodnocení zařazeni.

V případě totálního zabloučení můžete volat o pomoc: **xxx xxx xxx** (Karel Rys), **xxx xxx xxx** (Alžběta Malotínová), **xxx xxx xxx** (Michal Klipec); v případech horších: **155** nebo **112** (rychlá záchranná služba).



Č.	Pr.	Poř.	B.	Název stanoviště	Místo, od kterého je stanoviště zaměřeno	Azi- mut	Vzdál. (m)	Poznámka
1			3	Železniční most Karba	Kleště najdete pod dřevěnou bednou na jižním konci mostu. ☠ Pozor, vlak není moc slyšet - dbejte zvýšené opatrnosti!			
2			2	Sochy u Stvolíněk 	socha <u>světce</u>	210	15	Ve štěrbině v zídce tunýlku, cca 1 m od vstupu, po levé ruce. Prvních 20 skupin si navíc může vyzvednout premiiový předmět, viz komentář! <i>Na tomto stanovišti si prvních 20 skupin může navíc vyzvednout premiiový předmět ze samostatné skryše (vezměte jen jeden předmět!). Za odevzdání předmětu v cíli jsou přičteny 2 body navíc! Místo, od kterého je zaměřena skryš předmětů, najdete podle šifry č. 2, kterou jste dostali na startu, do níž jako klíč dosadíte písmena z římského čísla na soše <u>světce</u>. Z onoho místa pak azimut 300°; 1 m daleko, 5 m do lů. Sklenici s předměty hledejte v puklině kousek nad skalní plošinou, je zamaskována mechem. Pokud sklenici najdete prázdnou, je nám líto, ale premiiové body už sebrali ostatní účastníci nebo turisté.</i>
3			2	Vodní zdroj u Srní	Severní roh oploceného vodního zdroje - na rohu jsou turistické značky a železná vrata.	210	27	Pata kmínku malého dubu rostoucího u břízy (dvojáku); můžete si prohlédnout vznikající mraveniště. Kleště nejsou u "mravenčího dubu".
4	H		2	Vítkovec	červená značka na zbytku hradní zdi	140	23	mezi kořeny lehce vyvrácené borovice <i>Hrad Vítkovec postavil po roce 1503 Václav z Vartemberka, který získal postupně rozsáhlé území na jih od České Lípy. Po Václavově smrti v r. 1552 sídlila na Vítkovci vdova Kateřina, rozená z Hungerkoštu, a sama se až do své smrti (po r. 1560) psala z Vítkovce. Po Bílé Hoře, roku 1622, byl zkonfiskován Janu Jiřimu z Vartenberka a zanikl s největší pravděpodobností ve třicetileté válce.</i>
5			2	Jiljov	vršek věže Jiljova	350	11	mezi kořeny břízy <i>Pozůstatky po domnělém skalním hradu, jeho spojitost s historickým Jiljovem není prokázána. Prameny uvádějí r. 1388 Hrdoně z Jiljova. V r. 1454 se připomíná naposledy. Ve 20. letech 19. st. romanticky upravován.</i>
6	H		2	Hřidelík	Na východní straně Hřidelíku je plazivka (spojuje severní a jižní stranu). Kleště hledejte u volného kamene zhruba uprostřed plazivky, na východní straně. <i>Na hradě Hřidelíku, doloženém od r. 1334, sídlil purkrabí spravující Blíževedly, roku 1292 povýšenými králem Václavem II. na městečko. Městečko i hrad patřily do majetku pražského biskupství. Poslední zmínka je z r. 1395, kdy na hradě měl sídlit dominikánský klášter, do této doby byl používán jako vězení pro kněze odsouzené církevním soudem pražské arcidiecéze.</i>			
7			2	Pramen u Pavlovic 	studánka u cesty	280	6	starý pařez
8			2	bývalý Bronzový lev	pamětní deska bronzovému lvu	30	36	mezi kořeny borovice označené oranžovým kruhem
9			2	Studánka Lukovsko 	studánka	60	15	trubka
10			2	Vyhlička na Vlhošť	Vyhlička nedaleko Husy leží na spojnici Husa - Vlhošť. Kleště jsou schované pod kořenem borovice. <i>Nedaleko je pomníček Jára Cimmana, kde se můžete dočíst, k čemu došlo, když zde testoval svůj nový vynález - automobil s motorem na stlačený vzduch a vodu, a proč se cesta jmenuje Husí.</i>			
11	H		3	Chudý hrádek	vchod do hradu (ten, u kterého končí turistická značka)	0	22	U kořene na jihozápadním rohu můstku přes puklinu. ☠ Budte velmi opatrní, hloubka pod můstkem je značná! <i>První zpráva o hradu je z r. 1391, kdy Jindřich starší Berka z Dubé oddělil pro své tři starší syny část majetku a pro sebe a mladší syny si ponechal Housku, Hrádek (Chudý), Mičany a Frýdlant. Celé území okolo tohoto hradu je protkáno hlubokými skalními údolími, v nichž se skrývaly drobné vísky. Některé později zanikly (například Zdislavice a Paskov byly pusté již r. 1543). Po smrti Jindřicha staršího Berký z Dubé dostal r. 1402 mj. Hrádek s dvorem. Když byl r. 1622 Jan Jiří z Vartemberka odsouzen pro účast na českém stavovském povstání ke ztrátě veškerého jmění, je uveden naposledy i Chudý hrádek, tehdy již zřejmě neobývaný.</i>
12			3	Kostelíčky 	Kleště jsou schované za první kapličkou vpravo od dolního konce schodů ke Kostelíčkům (když stojíte ke schodům čelem). <i>Bývalé poutní místo na návrší zvaném Kalvárie se skupinou tří kaplí, patrně od Octavia Broggia z let 1703 - 1707. Přístupovou cestu k hoře lemují již od vsi Ostré výklenkové kaple křížové cesty z období baroka a empiru. Tato cesta ústí na terasu v západním svahu hory, kde se nachází pozůstatky poničených barokních pískovcových soch. Odsud stoupá na vrchol široké pískovcové schodiště s výklenky v obvodové zdi a rovněž s dalšími pozůstatky barokních soch. Na vrcholové plošině se nachází skupina tří kaplí, symetricky uspořádaných. Obě boční kaple (kaple Nalezení, kaple Povýšení svatého Kříže) mají zcela totožný věžovitý tvar se střechem zakončenou lucernou s kupolí. Silueta obou věží je výraznou a zdaleka viditelnou dominantou Úštěcka. Mezi nimi se nachází přízemní podélná kaple symbolizující Boží hrob. Interiér všech kaplí je zcela zdevastován, stejně jako celý vnější areál. Přesto, či spíše právě proto, působí na každého návštěvníka toto opuštěné, zchátralé, avšak stále majestátní místo se širokým rozhledem do krajiny velmi silným dojmem, a zanechává tak v duši každého příchozího pocit zašlé barokní slávy.</i>			

Č.	Pr.	Poř.	B.	Název stanoviště	Místo, od kterého je stanoviště zaměřeno	Azi- mut	Vzdál. (m)	Poznámka
13			6	Máchovo jezero 	Kleště jsou přivázané ke splývající PET lahvi, která vyčnívá zhruba 2 cm nad hladinu. Pro její nalezení použijte fotografie - když uvidíte v zákrytu tytéž objekty, jako jsou v zákrytu na fotografiích, jste přibližně na správném místě. V jednom směru využijte ostrov Myšlín a stromy na horizontu, ve druhém směru nenápadný stožár v přístavu ve Starých Splavech a strom na horizontu (ve skutečnosti na stožáru možná nebudou praporky). Loď a šlapadla povoleny a doporučeny, cena kolem 90 Kč/hod.			Máchovo jezero (též zvané Velký dokeský rybník) se nachází v nadmořské výšce 275 metrů u města Doksy v okrese Česká Lípa (Doksy: údajně keltsky "dox" = "temná bažina"). Založil je v roce 1366 Karel IV. V současnosti má vodní plocha rozlohu přes 280 hektarů, hráz je 9 metrů široká a 130 metrů dlouhá. Uprostřed jezera jsou dva ostrůvky: Myšlín a Kachní ostrov (zákaz vstupu - ornitologické zóny).
14	J		3	Braniborská jeskyně	rozcestník "Braniborská jeskyně"	100	10	pod kamenem u kořenů smrku <i>Pískovcový převis, který sloužil za úkryt okolnímu obyvatelstvu během válek. Svědčí o tom nápis vyrytý ve skále, který má tvar srdce ozdobeného korunou, jejíž cípy tvoří písmeno W (Waldstein). V srdci je německý text s datem 21.12.1741.</i>
15			2	Čihadlo 	nejvyšší borovice na vrcholku Čihadla (v koruně chomáč jmelí)	170	10	mezi kořeny borovice rostoucí na skále
16	H		2	Helfenburk	Kleště jsou schovány ve 33. mezeře mezi zuby hradeb (severozápadní strana nádvoří, počítáno od schodů na věž).			<i>Helfenburk byl královským manstvem a před rokem 1375 patřil Hanuš z Helfenburka, bezpochyby z rodu pánů z Klinštejna z žitavské větve Ronovců. V r.1375 prodává Hanuš hrad arcibiskupovi Janu Očkov z Vlašimi. Po smrti Očkové v r.1380 a po urovnání sporů s bývalým majitelem, který nedostal řádně zaplacen, připadl hrad jako příslušenství arcibiskupské Roudnice synovci a nástupci Očkovu, říšskému kancléři krále Václava IV., arcibiskupu Janovi z Jenštejna. Ten na hrad odchází na výmink a roku 1400 zde umírá. Hrad je naposledy zmiňován roku 1591, kdy začíná chátrat, aby po třicetileté válce zmizel z paměti okolního obyvatelstva tak dokonale, že se zapomíná i na jeho původní jméno.</i>
17			2	Králuv Stolec 	žlutá značka na vrcholu stolce	70	20	mezi kořeny borovice rostoucí přes puklinu ve skále <i>Dle pověsti zde roku 1360 odpočíval při cestě Karel IV.</i>
18			3	Čap 	Rozcestník "ČAP (386 m skal. vyhl., zbytky hrádku ze 13. stol.) 100 m". Pozor, nejedná se o rozcestník až na vyhlídce!	260	25	mezi kořeny břízky u zhruba 1 m vysoké skalní stěny <i>Zbytky hradu na ostrohu odděleném nepřilíhající příkopem od náhorní roviny. Hrad vznikl na konci 14. stol. Ve skále vytesána cisterna, na konci plošiny bizarní skalní kyj, tzv. Čapská palice. Čap (čapový kolík) je zařízení pro udržování stálé hladiny rybníka. Celé zařízení sestává z vodorovně uložené dřevěné trubky, která je položena napříč hrází na úrovni dna rybníka. Do této trubky je svisle zaražen čap - další dřevěná trubka, do které svrchu přepadává voda a odtéká pod hrází vodorovnou trubkou. Vytažením čapu vtéká voda přímo do trubky u úrovni dna a rybník se vypustí. Geologický útvar Čap byl takto pojmenován dle podobnosti s čapem užívaným dřívě v rybníkářství - Čapská palice je vodorovný skalní výběžek se svislým útvarem na konci.</i>
19			2	Kaplička u Korců	kaplička	100	27	pahýl švestky na konci remízku <i>Kaplička u Korců je zasvěcena sv. Prokopu, patronu Čech, horníků a rolníků, proti působení ďábla, proti zlým duchům. Byla opravena a požehnána roku 2007. Obraz od Markéty Myškové představuje sv. Prokopa, jak oře se zlým duchem.</i>
20	J		1	Skalní byt u Nedamova	Kleště jsou schovány v největší místnosti skalního bytu ve spáře asi 1 m nad zemí vpravo za vchodem od cesty.			
21			2	Český kříž u Mošnic	kříž	180	20	u jasanu
22	J		1	Řopík u Dubé	sloup naproti bunkru	0	6	pravý komín bunkru
23			2	Velký Beškovský kopec	turistický rozcestník „Beškovský vrch“ umístěný na stromě	285	40	Kleště jsou schovány vlevo od skalního kříže.
24	H		2	Pustý zámek  	rozcestník "Pustý zámek, 340 m, zbytky strážního hrádku"	240	10	Zaměřeny jsou schůdky.  Po nich se opatrně vydejte nahoru. Kleště jsou v komíně - opatrně cvaknout a netahat, prosím. <i>Doporučujeme i krátkou odbočku po turistické značce, která vás dovede až ke zbytkům Pustého zámku. Podle archeologických nálezů vznikl hrad před rokem 1319 a snad záhy zanikl. Byl však nesjipše obnoven, protože v roce 1402 je připomínán jako majetek Václava Berky z Dubé. Koncem století byl hrad připojen ke Starému Berštejnu.</i>
25			2	Nedvězí - památník horolezců	pomníčky horolezců	225	17	v kořenech buku
26			2	Tomášův vrch	Kleště jsou schovány u nivelačního bodu.			
27			1	Lípa u Střezivojic	pařež lípy u křížku	320	8	strom v křoví
28			3	Houska - vyhlídka	turistický rozcestník „Vyhlídka na Říp“	330	50	Kleště jsou schovány u ohnuté suché větve (kmen) na skále.
29	J		2	Zbrázděný vrch - skalní byt	stůl s lavičkou	355	17	U břízy
30	Š		5	Šifra č. 1 	Přesné umístění stanoviště a kleští vám prozradí šifra č. 1.			

Konec v 17:30, poté za každých započatých 10 minut odečteme 1 bod. V 18:00 uzávěrka.



pramen



vyhlídka



delší pěší výstup



mokrý stanoviště



vodníková říše

Vysvětlivky k nadpisům sloupců: "Č." = číslo stanoviště; "Pr." = prémie; "Poř." = můžete si poznamenat, kolikáté v pořadí jste stanoviště navštívili; "B." = bodové ohodnocení stanoviště