

Prosíme, chovejte se ohleduplně k přírodě i soukromému majetku - nejlépe tak, aby po vašem odchodu nebylo vůbec znát, že jste na stanovišti byli!

Není nutné projet všechna stanoviště - vyberte si ta, která vás něčím zaujala (hezké místo, hodně bodů - sloupec "B.", leží na trase apod.). Pokud se uštvete v honu za body, byli jste varováni ;)

Na mapě jsou kolečkem označena místa ze sloupce "Místo, od kterého je stanoviště zaměřeno"; odtud se vydáte uvedeným azimutem (ve stupních) na zadanou vzdálenost (v metrech).

Podle azimutu a vzdálenosti najdete malou kartičku s číslem - číslo zapište do sloupce "Kontr. číslo"; do sloupce "Poř." můžete zapsat, kolikáté je to Vaše stanoviště.

Kromě čísla najdete (doufejme...) na každém stanovišti také kleště - těmi procvakněte kontrolní papírek u příslušného stanoviště, jinak Vám stanoviště nebude uznáno!

Papírek procvakněte tak, aby se zoubky kleští nacházely na potištěné straně papírku, a hlavně procvakněte správné stanoviště...

Stanoviště vždy uveďte do původního stavu - důležité je, aby nenechali náhodní kolemjdoucí kleště a číslo neviděli a následně je neukořistili jako trofej z výletu...






Za projetí všech stanovišť označených "V" je navíc přičtena vrcholová prémie +3 body, za projetí všech stanovišť označených "J" je navíc přičtena jeskynní prémie +3 body.









Na stanovišti označeném "Š" je připsána prémie +2 body, pokud rozluštíte šifru. Když ji nerozluštíte, počítá se alespoň normální bodová hodnota stanoviště (1 bod).

Konec závodu je v 17:00, opozdílům po 17:00 za každých započatých 10 minut odečteme 1 bod.



V případě totálního zablouzení můžete volat o pomoc: 604 846 436 (Karel Rys), 731 705 529 (Bětka Malotínová); v případech horších: 155 nebo 112 (rychlá záchranná služba).

Č.	Pr.	Kontr. číslo	Poř.	B.	Název stanoviště	Místo, od kterého je stanoviště zaměřeno	Azi- mut	Vzdál. (m)	Poznámka
1				3	Chudý hrádek	vchod do zříceniny	340	22	dno studny cca 14 m hluboké
					<i>První zmínky zřejmě pocházejí z let 1352-1357. Hrad stojí na ostrém a skalnatém konci rozsáhlého hřbetu. Hradní příkop je 13 metrů široký, samotný hrad zřejmě vznikl přizpůsobením přirozené skalní rozsedliny. Nemá tradiční hlavní věž, jeho hlavní obranou byla obvodová hradba. Do dnešních dob se dochoval palác a pod ním do skály vytesané sklepení. V protilehlém rohu hradu je cisterna, která je hluboká 14 metrů. Chudý hrádek patří mezi nejzajímavější zříceniny Českolipska. K Chudému hrádku se dá z Dřevčic dostat i "horní" cestou přes pole a louku (snad sušší, rychlejší).</i>				
2				3	Máchovo jezero	střed čela budovy stojící u výpusti z jezera	260	20	vlevo kolem budovy, na zídku, po schůdkách dolů; po slezení z terásky s rourou jediný vzrostlý strom vlevo
					<i>Máchovo jezero (též zvané Velký dokeský rybník) se nachází v nadmořské výšce 275 metrů u města Doksy v okrese Česká Lípa (Doksy: údajně keltsky "dox" = "temná bažina"). Založil je v roce 1366 Karel IV. V současnosti má vodní plocha rozlohu přes 280 hektarů, hráz je 9 metrů široká a 130 metrů dlouhá. Uprostřed jezera jsou dva ostrůvky: Myšlín a Kachní (zákaz vstupu - ornitologické zóny).</i>				
3	V			4	Husa	 kamenný útvar Husa na vrcholu	90	11	nakloněná borovice
					<i>Nedaleko je pomníček Jára Cimrmana, kde se můžete dočíst, k čemu došlo, když zde testoval svůj nový vynález - automobil s motorem na stlačený vzduch a vodu, a proč se cesta jmenuje Husí :) Ke skalnímu útvaru Husa se vydejte od rozcestníku pěšky, za povšimnutí stojí železité inkrustace a pyramidy.</i>				
4				2	Rasova studánka	 studánka vpravo od cesty (směrem k Chudému hrádku); nezaměňte s Čertovou studánkou (s Kristem), která se nachází blíže k Dřevčicím	120	30	pramínek pod skalním masivem
5	J			2	Braniborská jeskyně	rozcestník	150	30	u paty břízy s výmladky (na skále)
					<i>Jedná se o pískovcový převis, který sloužil za úkryt okolnímu obyvatelstvu během válek. Svědčí o tom nápis vyrytý ve skále, který má tvar srdce ozdobeného korunou, jejíž cípy tvoří písmeno W (Waldstein). V srdci je německý text s datem 21.12.1741.</i>				
6	J			2	Tisícový kámen	turistické značení	330	40	vlevo od převisu, dub u skály, pata kmene
					<i>Velký převis otevřený do údolí, přibližně 30 m dlouhý a 10 m vysoký. V písčité výplni se ojediněle objevují střepy po obyvatelích lužické kultury. V době pruských válek se zde ukrývalo obyvatelstvo z okolí.</i>				
7				2	Velká Řebčice	rozcestník Velká Řebčice	90	11	zahrabáno u paty dubu červeného
8				2	Skalka	pod vrchem Skalka, 20 m od silnice, na malém bezu u kmene velkého dubu s posedem			
9	V			3	Starý Berštejn	  proti padacím dveřím hradu; cestou nahoru se ze žluté značky musí odbočit (spíše pěšky) ke hradu			
10	V			3	Čap	 skalní útvar na vyhlídce	330	30	spadlá borovice
					<i>Zbytky hradu na ostrohu, odděleném nepřítelů mohutným příkopem od náhorní roviny. Hrad vznikl na konci 14. stol. Zachována ve skále vytesaná cisterna; na konci plošiny bizarní skalní kyj, tzv. Čapská palice. Čap (čapový kolík) je zařízení pro udržování stálé hladiny rybníka. Celé zařízení sestává z vodorovně uložené dřevěné trubky, která je položena napříč hrází na úrovni dna rybníka. Do této trubky je svísele zaražen čap - další dřevěná trubka, do které svrchu přepadává voda a odtéká pod hrází vodorovnou trubkou. Vytažením čapu vtéká voda přímo do trubky v úrovni dna a rybník se vypustí. Geologický útvar Čap byl takto pojmenován dle podobnosti s čapem užívaným dříve v rybníkářství - Čapská palice je vodorovný skalní výběžek se svislým útvarem na konci.</i>				

Č.	Pr.	Kontr. číslo	Poř. B.	Název stanoviště	Místo, od kterého je stanoviště zaměřeno	Azi- mut	Vzdál. (m)	Poznámka
11			3	Poselský rybník 	olše u výpusti, 1,2 m nad vodou, 2 m od břehu, v rybníce			<i>Dendrologická vložka: popojděte kousek dál k Poslovu Mlýnu; jedna lípa je dutá shora, natáhněte krky a uvidíte (adventivní) kořeny rostoucí z vnitřní strany kmene do dutiny; moc zajímavé, bizarní útvar.</i>
12			2	Svatá Barbora	vchod do kaple (dveře zajistěte původní...)	150	30	pod kořeny vyvrácené borovice
13	V		3	Vysoký vrch  	ptačí nožičky vyryté ve skále na vyhlídce	120	19	padlý kmen
					<i>Naše stanoviště je na vyhlídce až nahoře. Nižší, na Plešivecké vyhlídce, jsou k vidění četné otisky mušlí ve skále i v kamení pod ní. Část cesty nahoru (a možná i dolů) bude zřejmě nutné absolvovat pěšky.</i>			
14			2	Okna	pod mostkem, po kterém vede zelená a žlutá turistická značka			
15			3	Pustý zámek  	od rozcestníku Pustý zámek dál po žluté směrem na Rač, vyjít schody vytesané do skály, měřeno od posledního schodu	210	18	pokroucená borovice
					<i>Když už jste dorazili až sem, doporučujeme obětovat několik kroků navíc - návštěva zříceniny Pustého zámku za ně stojí (odbočka ze žluté).</i>			
16			2	Rozcestí nad Dražejovem	střed turistického přístřešku	30	8	strom za velkou břízou
17			2	Střezivojice	sloup elektrického vedení za značkou konce Střezivojic, směrem na Vlkov			
18	J		2	Kružský důl - skalní byty	větší z hlohů před skalními byty	210	26	pata smrku (1 m od pařezu s houbami)
19			2	Tubež	cyklistický rozcestník na vyústění Zámecké cesty z Housky na silnici	130	14	doubek
20			3	Houska - vyhlídka 	stříbrný smrk asi 40 m nad vyhlídkou na Říp	110	17	čtyřkenná borovice
21	V		3	Vrátnská hora 	severní strana oploceného pozemku	0	11	osika v březovém hájku
					<i>Obec Vrátno darovala na výstavbu rozhledny pozemek a společnosti EuroTel a RadioMobil souhlasily s návrhem SOK (Sdružení obcí Kokořínska), aby telekomunikační věž sloužila současně jako rozhledna. Rozpočet stavby zněl na 10,8 milionu korun a speciální trojhrannou konstrukci vyrobila v rakouském Linci firma Blažek & Eckel a na místě ji začala montovat bezprostředně po položení základního kamene 6. července 1999. Stavba vysoká 42 metrů, přičemž k vyhlídkovému ochozu ve výši 25 metrů vede 127 točitých schodů, byla zkolaudována 24. září 1999.</i>			
22	J		2	Suchý mlýn - skalní byty	vysoká hrušeň za břízou			
23			1	rybník U Vrby	turistický přístřešek	320	12	borovice
24			1	Lobeč	hrob Eduarda Štorcha			
25			2	Skalní bludiště u Romanova	V serpentíně silnice č. 259 odbočit ze silnice po žluté (odbočka se pozná podle dřevěné zábrany), 35 m od zábrany roste na skalce buk s výraznými kořeny. Stanoviště je 4,5 m nad zemí na suché větvi. Do skalního bludiště se dá odtud sejít.			
26			1	Debř - přírodní divadlo	Vypněte prosím své mobilní telefony, přejeme příjemný kulturní zážitek... 12. řada, "sedadlo" uprostřed.			
27			2	Větrný mlýn u Vrátna	severozápadní roh pozemku, sloupek od plotu, 2 m od rohu pozemku směrem od cesty			<i>Zděný větrný mlýn mírně kónického tvaru stojí v polích severovýchodně od obce Vrátno. Pochází z roku 1870 a v provozu byl více než 50 let, naposledy mlel v roce 1923. Roku 1878 k němu byla přistavěna budova se stoupami, poháněnými převodní hřídelí z mlýna. Stoupy sloužily k drcení zvířecích kostí, kterými mlynář hnojil okolní pole. Zřícenina mlýna byla koncem 20. století renovována a upravena na soukromý rekreační objekt a současně byly nainstalovány i okrasné lopatky. Pokud si nechcete zkazit dobrý dojem, nechoďte se podívat dovnitř - narazíte totiž na prostory zdevastované vandaly a nenechavci... Zájemci o koupi tohoto objektu mohou na internetu najít celkem aktuální nabídku k prodeji :)</i>
28			2	Rozcestí ve Strašíně	mohutná čtrnáctikenná vrba v kopřivách; kleště hledejte na největším choroši			<i>Mezi Mšenem a naším stanovištěm je cesta s modrou turistickou značkou nad srázem, po dešti kluzká, bahnitá. Mezi naším stanovištěm a Vrátnem vede zpočátku pěšinka lesem, dále pak cesta špatně sjízdná, dosti blátivá, hlubokými loužemi oplývající, výborná leda pro terénní motorky...</i>
29			1	Vrátno	vstup do kapličky	135	10	tůje mezi kapličkou a bránou z r. 1826, za zdí, proti městskému úřadu
30	Š		1	Šibenec 	posed	310	45	tři šípkové keře vpravo od cesty
					<i>Mšeno mělo až do r. 1786 právo hrdelní - popraviště bývalo právě na vršku Šibenec, 2 km jižně od města. U šípkových keřů najdete plastovou schránku se zadáním šifry (kleštičky a číslo jsou také uvnitř). Vyluštěnou šifru odevzdejte v cíli, pokud bude řešení správné, přičteme vám 2 body. Mimochodem, právo hrdelní - na druhé straně šípků je poměrně čerstvý hrobeček... A nedaleko velká hluboká studna...</i>			

Konec v 17:00, opozdílům po 17:00 za každých započatých 10 minut odečteme 1 bod.



vyhlídka



delší peší výstup



pramen



mokrý stanoviště



šifra