

5. cyklotrek okolím Mělníka - 7. října 2006 - stanoviště

Skupina č. **X**

Na mapě jsou kolečkem vždy označena místa ze sloupce "Měřeno od"; teprve od tohoto místa je nutné se vydat uvedeným azimutem (ve stupních) a odhadnout vzdálenost (v metrech).

Podle azimutu a vzdálenosti najdete malou kartičku s číslem - číslo zapište do sloupce "Kontr. číslo"; do sloupce "Poř." můžete zapsat, kolikáté je to Vaše stanoviště.

Kromě čísla najdete na každém stanovišti také kleště - těmi si procvakněte kontrolní papírek u příslušného stanoviště, jinak Vám stanoviště nebude uznáno!



Papírek procvakněte tak, aby se zoubky kleští nacházely na potištěné straně papírku, a hlavně procvakněte správné stanoviště... Kleště opět ukryjte, aby nebyly nápadně vidět.




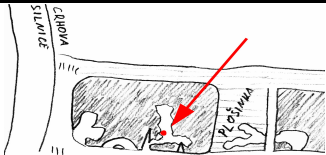


Za projetí **všech** stanovišť označených "V" je navíc přičtena **výšková prémie +3 body**. Na stanovišti označeném "S" jsou body připsány, jen pokud **rozluštíte šifru!**

Konec závodu je v **17:00**, opozdiličům po 17:00 za každých započatých 10 minut odečteme 1 bod.

V případě totálního zabloudění můžete volat o pomoc: 604 846 436 (Karel Rys) nebo 606 893 845 (Tomáš Michl); v případech horších: 155 nebo 112 (rychlá záchranná služba).



Č.	Pr.	Kontr. číslo	Poř.	B.	Název stanoviště	Měřeno od	Azi- mut	Vzdál. (m)	Poznámka	m n. m.
1	V			4	Supí hora	Kontejner/krmítko na odbočce k vrcholu	320	45	2 buky (dohromady mají 8 kmenů)	434
2	V			4	Zřícené letadlo - pamětní deska	Pamětní deska spadlému letci	130	14	Ve spáře 20 x 10 cm ve skále jsou jen kleště, jako kontrolní číslo opište první 3 číslice z pamětní desky.	395
<i>Nepřímá výrazná cesta k pamětní desce odbočuje z hlavní cesty zhruba naproti posedu, a to severovýchodním směrem (do kopce). Pamětní deska se nachází na severozápadním konci vrcholu, je špatně viditelná (obrácená směrem do údolí). Na mapách bývá pomníček zakreslený trošku stranou.</i>										
3				2	Rozcestí U Dubu	Dub na křižovatce cest	335	20	Modřín (s velkými mravenci)	390
4				3	Zkamenělý zámek	Borovice na vyhlídce (konec zelené značky)	270	17	Pařízek malé borovice ve vřesu	366
<i>Zejména na mokré skále buďte velmi opatrní. Na vyhlídku se lze dostat přinejmenším dvěma cestami, u nichž bohužel z hlediska bezpečnosti platí, že jedna horší než druhá :)</i>										
5	V			3	Zbrázděný vrch - vyhlídka	Vchod skalního bytu	0	8	Bříza	358
6				3	Království - bunkry	Bunkr VEČ 9189 nedaleko modré značky	-	-	V zadní části bunkru, u stropu	303
<i>Hledaný bunkr se nachází asi 60 m severně či severovýchodně od cesty s modrou značkou; je z cesty dobře viditelný.</i>										
7				1	Madona Vyšehradská	Obrázek madony nedaleko Dolní Vidimi	90	11	Vrba	250
8				2	Horní Vidim - hřbitov	Brána hřbitova	-	8	Vzdálenější bříza (vně hřbitova)	354
<i>Hřbitov se nachází zhruba uprostřed stoupání z Dolní Vidimi, takže není potřeba jet až do Horní Vidimi, proklínajíc přitom nápady organizátorů ;)</i>										
9				2	Olešna - náves	Křížek	100	25	Habr	320
<i>Z Olešna do Ráje vede cesta, která je pozoruhodná svým zrádným členitým povrchem, který za mokra dost klouže, jak vám část organizačního týmu může ochotně dosvědčit. Opatrně :)</i>										
10				1	Vojtěchov - studánka u Habešů	 Studánka	50	12	Malá lípa vrostlá do skály	258
11				3	Skalní místnost u Brocenské cesty	 Střed kamene s vytesanou místnůstkou. Základem úspěchu je najít správný ostrůvek zeleně, kámen s místností se nachází na jeho severozápadním konci. Flek vlevo je letecký snímek oblasti :)	80	8	Malá borovice	258
12	V			4	Špičák	Patník na vrcholu	50	20	Malý hloh	280
<i>Na Špičák sice vede turistická značka, leč zdá se, že pěšina nedávno padla za oběť traktoristovi a jeho pluhu. Není nutné vláčet kola až nahoru, doporučujeme je na vhodném místě zanechat a vyjít pěšky.</i>										
13				2	Rozcestí Pod Bručkou	Rozcestník	40	11	Malý dub se starou žlutou značkou	230
14				2	Skalní byt u Šemanovic	Střed mezi dvěma vchody skalního bytu	250	19	Jasan s železy	329

Č.	Pr.	Kontr. číslo	Poř.	B.	Název stanoviště	Měřeno od	Azi- mut	Vzdál. (m)	Poznámka	m n. m.
15	Š			5	Klásterka - rozcestí 	 Nápis "Údolí slonů" pod převisem, asi 100 m od křižovatky cest	-	35	Vodorovná díra ve skále (od převisu východním směrem) - 3 m šířka, 0,5 m výška, 1,5 m hloubka.	317
<i>Ve zmíněné díře ve skále (snad) najdete v plastové schránce zadání šířky - jedno si vezměte. Cílem je v dolní části zadání vyluštit třímístné číslo, které zapíšete stejně, jako jinde zapisujete číslo z cedulky. nezapomeňte si cvaknout kleštičkami :) Luštit samozřejmě můžete průběžně, při obědě, při jiných zastávkách, v cíli apod.</i>										
16				2	Hraběcí kaple	Kaple	250	21	Bříza - dvojkmen	241
17				2	Tupadly - Slavín	Dva pařezy před posedem (na zelené značce); pařezy i posed najdete na loučce u zelené značky - tj. rozhodně ne přímo u věže!				258
<i>V roce 1840 začala nad obcí Tupadly stavba velkolepého Slavína, chrámu se čtyřmi mohutnými věžemi, zdobeného jednadvaceti bronzovými sochami. Vše patřilo panu Antonu Veithovi, majiteli liběchovského panství. Stavba byla prováděna podle plánu umělce Schwantalera, jehož prací byly i bronzové sochy. Jenže stavba pak musela být kvůli Veithově smrti zastavena. Byla postavena pouze jedna věž a soch bylo dodáno jen osm. Ty byly na Veithovo přání darovány Národnímu muzeu. V roce 1873 byla věž Slavína upravena a prohlášena za rozhlednu. Pak se několikrát změnil majitel a posledních několik desetiletí byla rozhledna uzavřena - a tak je tomu bohužel dodnes.</i>										
18				2	Skály nedaleko Hada	Stanoviště je nahoře na skále nedaleko Hada, číslo a kleště jsou ukryty mezi kořeny jedné z borovic				235
<i>Jedete-li od Liběchova, odbočte u Hada po žluté značce doleva, vzápětí doprava (neboli stále po žluté); asi po 50 m pohlédnete doprava a uvidíte skálu (s malou jeskyňkou). Stanoviště je nahoře na skále, číslo a kleště jsou ukryty mezi kořeny jedné z borovic. Opatrnost, opatrnost :)</i>										
19				2	Silnice Želízy - Sitné: prameny	 Zatopená místnost (pramen?)	250	15	Souška s chmelem	289
<i>K pramenům vede odbočka ze silnice poblíž (zakázané) skládky. Z odbočky pak vyhlížíte objekt na fotografii (příkop vedoucí od zatopené místnosti). K oné místnosti pohodlně sejděte (pěšinka kousek dál). Azimut je měřen od vchodu místnosti.</i>										
20				1	Na Šitole - památný strom - jasan	Památný strom - jasan, u silnice	70	14	Malý jasan u pole	286
21				1	Kaple Máří Magdalény	Rozcestník ukazující ke kapličce	85	26	Velká borovice	238
22				3	Jeskyňe u Kaniny - Crhova silnice				Kontrolní stanoviště je umístěno v jedné z jeskyní poblíž Crhovy silnice. Najděte nápis Crhova silnice (výborně viditelný ze silnice). Dále podle plánu najdete jeskyni se stanovištěm. Opatrně na případné houby...	293
23				2	Vysoká - hřbitov	Hřbitov; stanoviště je umístěno na velkém kameni na jihozápadním rohu hřbitova - vně hřbitova				313
24				3	Harasov 	Kotviště lodí 20 m od přepadu z rybníka	50	100	Kleště jsou umístěny v trubce (roh plotu - je tam uvázána loď), číslo v plovoucí PET lahvi. Získat musíte oboje.	234
<i>K dispozici máte loďku - kombinace číselného zámku je 7106. Na loďce může plout i více lidí z různých družstev najednou, je také možné, aby z každého družstva plul jen jeden člověk. Po přistání loď důkladně (!) uvažte a zajistěte zámek!</i>										
25	V			2	Vrchol nedaleko Strážnice	Tyč státní nivelace na vrcholku kopce za vesnicí Strážnice; tyč se nachází pár metrů od silnice	240	12	Strom v (pichlavém) křoví	307
26				1	Posed Na skalkách	Posed - nižší patro				244
27				1	Skály u Lhoteckého rybníka	 Lebka na skále (asi 12 m od pěšiny s červenou turistickou značkou, směrem k trati)	180	5	Spára ve skále (za vytesanou hlavou)	246
28				1	Chloumek - vyhlídka na Mělník	Jabloň se zelenou značkou (nedaleko vysílačů)	180	22	Borovice	246
29				1	Lhotka - hřbitov	Brána hřbitova	30	10	Jilm	209
30				2	Zdymadla Hořín	Stolek u mapy na východní straně zdymadel	5	13	Dřevěný sloup	155

Konec závodu je v 17:00, opozdilcům po 17:00 za každých započatých 10 minut odečteme 1 bod